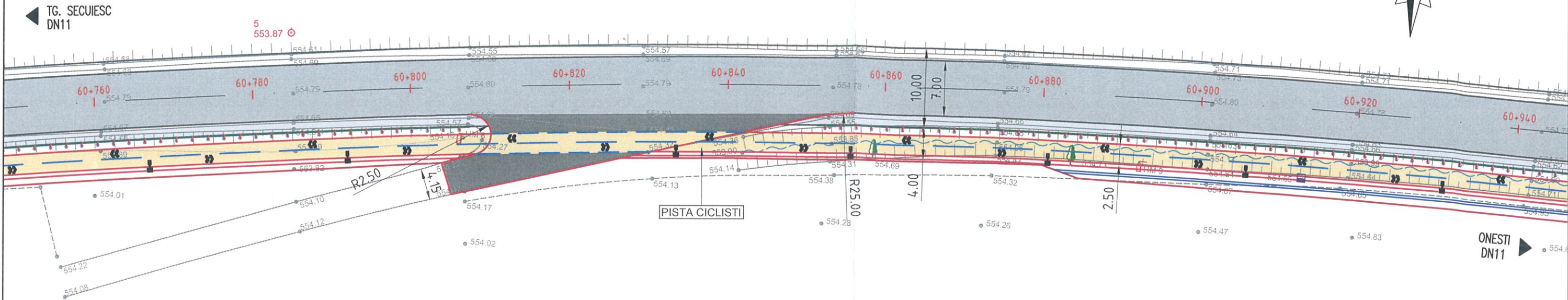



PLAN DE SITUATIE  
Scara 1:500



PLAN DE SITUATIE  
Scara 1:500





LEGENDA

EXISTENT

- Limita drum existent
- Camin de vizitare
- Zona DN 11
- Sant existent

PROIECTAT

- Limita pista ciclisti
- Limita lucrari
- Parapete de siguranta
- Profilare sant
- Suprafata pista ciclisti
- Suprafata drumuri laterale
- Suprafata acostament DN 11, consolidat pe 1.0m latime
- Stalp iluminat cu LED si panouri fotovoltaice
- Marcaj proiectat pista ciclisti



NOTA:

Ridicarea topografica este realizata in sistemul de coordonate STEREO '70.

Este interzisa copierea si multiplicarea prezentei documentatii fara aprobarea scrisa a S.C. PRINFO S.R.L.

BENEFICIAR	MUNICIPIUL TG. SECUIESC	PROIECTANT	prinfo	Sef proiect	ing. A. Contiu	Scara:	1:500	AMENAJARE PISTA pentru CICLISTI intre municipiul Tg. Secuiesc-Tinoasa-Sasausi-Lunga. Sector Extravilan Tg. Secuiesc - Tinoasa: km 60+065 - 61+615	Indicativ proiect:	699/2023
				Proiectat	ing. D. Movila				Faza:	D.T.A.C.
				Verificat intern	ing. C. Moise	Data:	Sept. 2023	PLAN DE SITUATIE Extravilan Tg. Secuiesc - Tinoasa KM 60+760 - KM 61+120	Nr. planşa:	PS03
				Ridicat topo	ing. F. Buda					